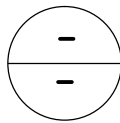
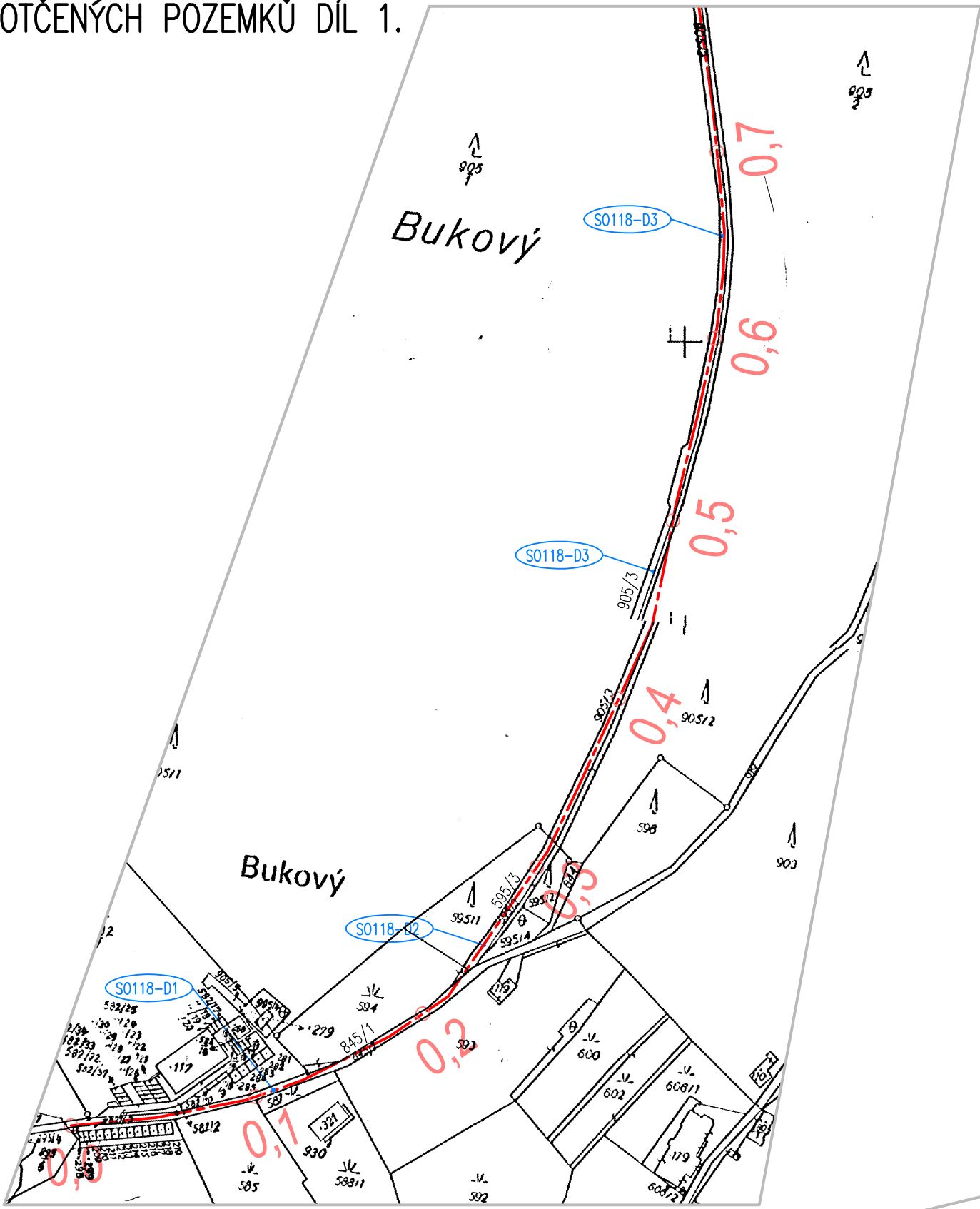
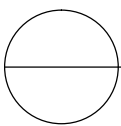
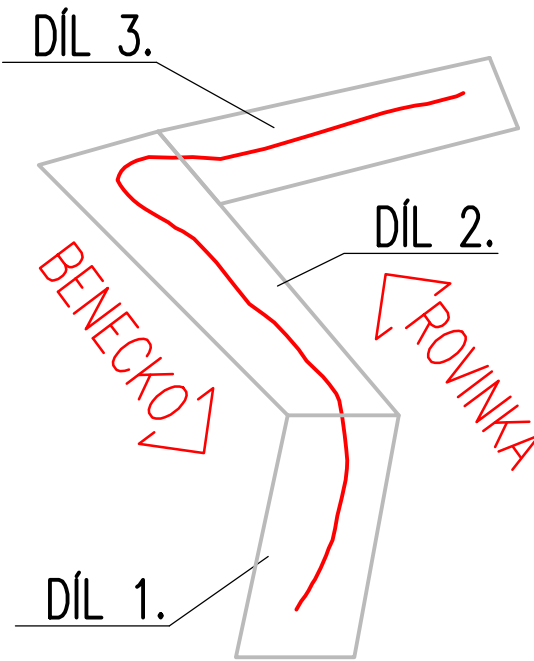


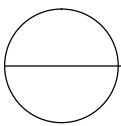
SITUACE DOTČENÝCH POZEMKŮ DÍL 1.
1:2880



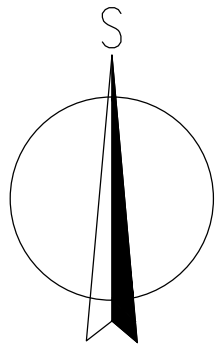
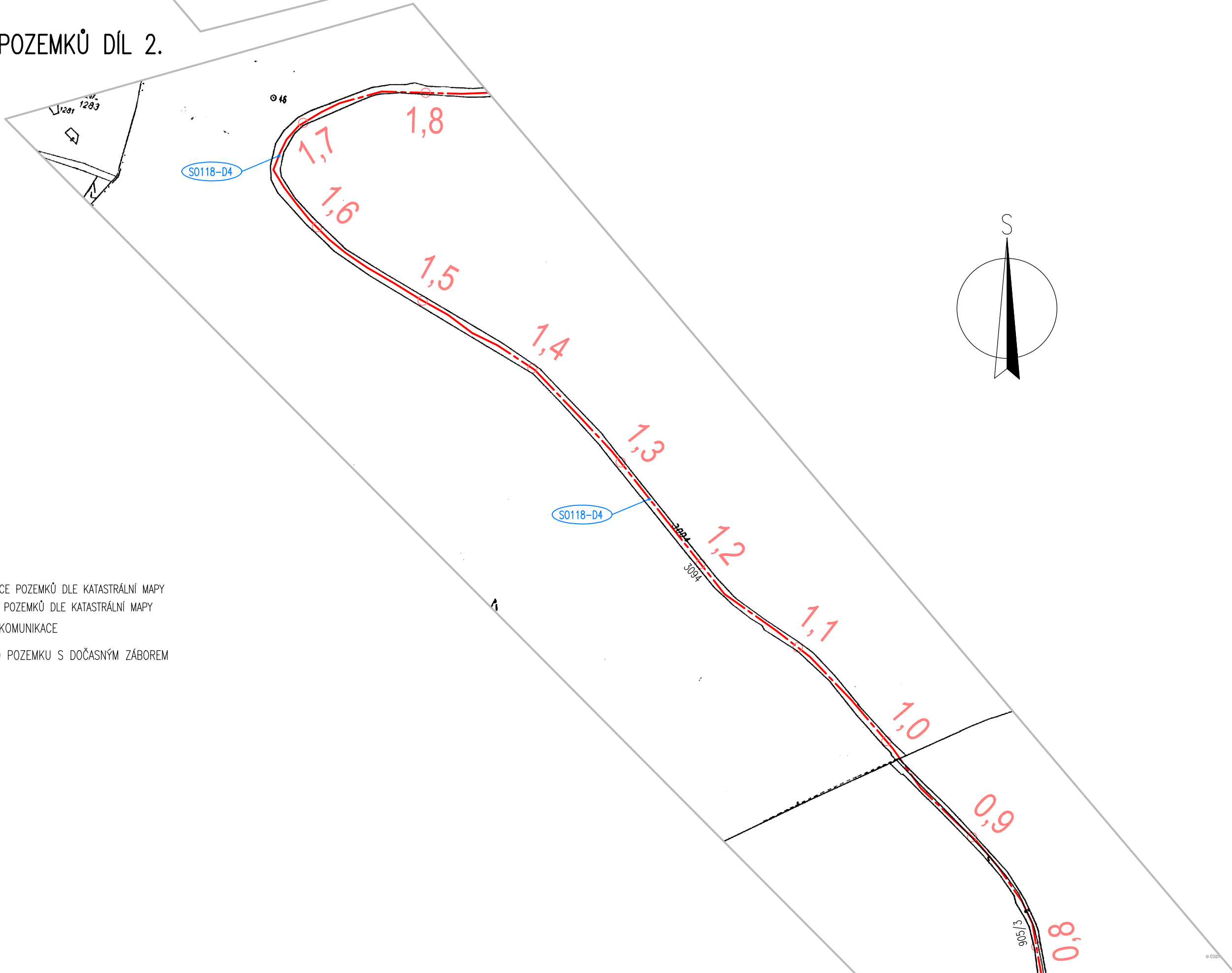
PŘEHLEDNÁ SITUACE
KLAD LISTŮ
1:20000



SITUACE DOTČENÝCH POZEMKŮ DÍL 3.
1:2880





SITUACE DOTČENÝCH POZEMKŮ DÍL 2.
1:2880



LEGENDA :

- 1180/5
- HRANICE POZEMKŮ DLE KATASTRÁLNÍ MAPY
- ČÍSLO POZEMKŮ DLE KATASTRÁLNÍ MAPY
- OSA KOMUNIKACE
- S0118-DX
- ČÍSLO POZEMKU S DOČASNÝM ZABOŘEM

SO 118.1 DOS + PDPS

SOUŘADNICOVÝ SYSTÉM: S-JTSK		VÝŠKOVÝ SYSTÉM: MÍSTNÍ	
KRESLIL:	KOLEKTIV		
ZPRACOVAL:	ING. JAN MACHEK		
TECHNICKÁ KONTROLA:	ING. LUKÁŠ TOBEŠ		
ZODPOVĚDNÝ PROJEKTANT:	ING. JAN BURSA		
HLAVNÍ PROJEKTANT:	ING. JAN BURSA		
KRAJ: LIBERECKÝ	OKRES: SEMILY		
OBEC: KRNPÁ			
INVESTOR: SPRÁVA KRKONOŠSKÉHO NÁRODNÍHO PARKU, DOBROVSKÉHO 3, 543 01 VRCHLABÍ			
AKCE: KRKONOŠE BEZ BARIÉR – NEXT 20		STUPEŇ:	DOS + PDPS
OBJEKT: SO 118.1 – TRASA 18, BENECKO – ROVINKA		ZAK.ČÍSLO:	0888-13-3
		ARCHIVNÍ ČÍSLO:	0888
		DATUM:	3/2015
		FORMÁT:	6 x A4
OBSAH: SITUACE DOTČENÝCH POZEMKŮ		MĚŘÍTKO:	1:2880, 20000
		ČÍSLO SOUPRAVY:	ČÍSLO PŘÍLOHY: C.18.1.4.